
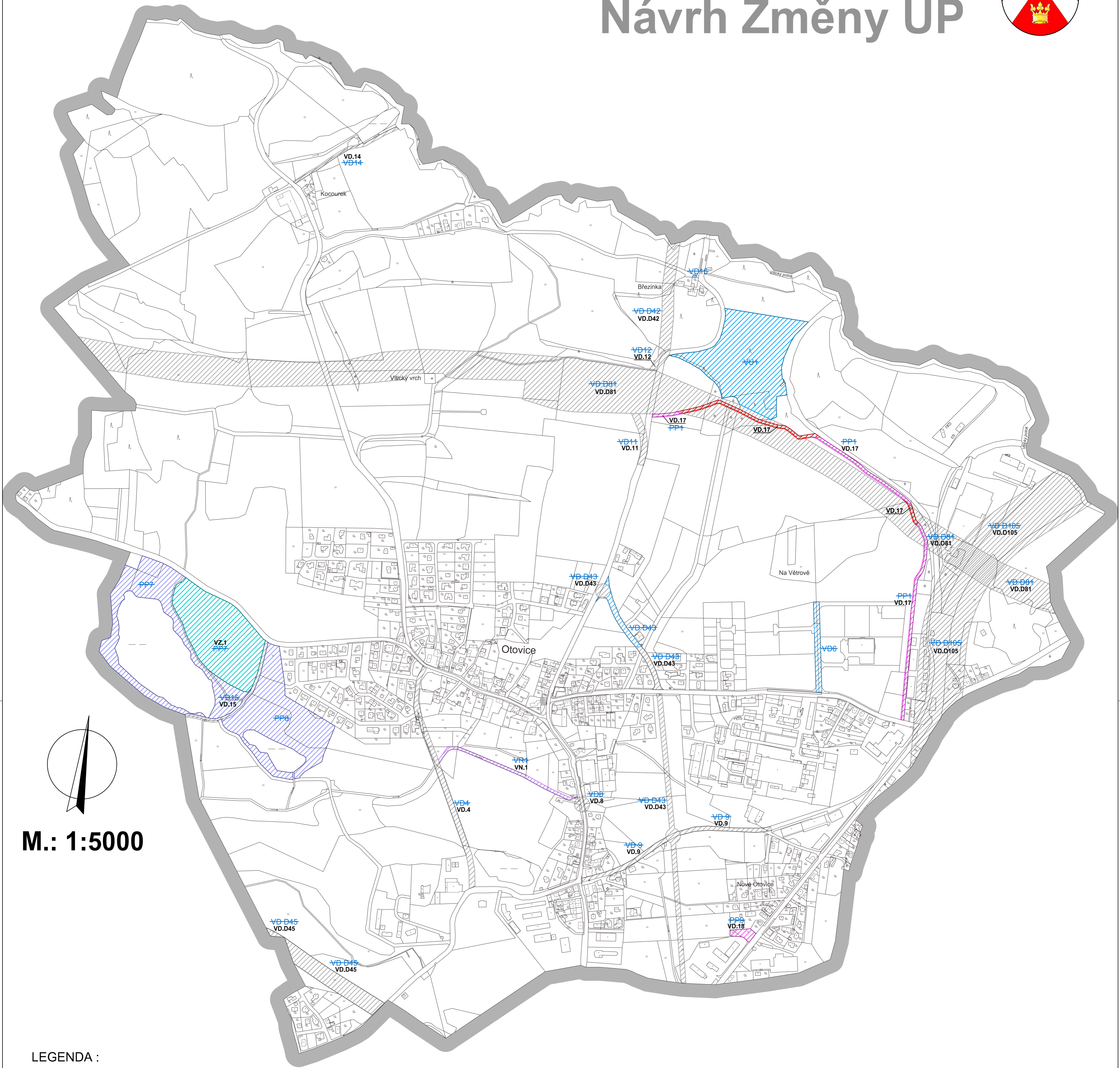



ZMĚNA Č. 4 ÚZEMNÍHO PLÁNU OTOVICE

Návrh Změny ÚP



M.: 1:5000

LEGENDA :

Hranice

hranice řešeného území

Záměry, pro které lze vyvlastnit

Veřejně prospěšné stavby

stávající rušené nově vyměřené
 dopravní infrastruktura

dopravní infrastruktura - změna z předkupního práva na vyvlastnění

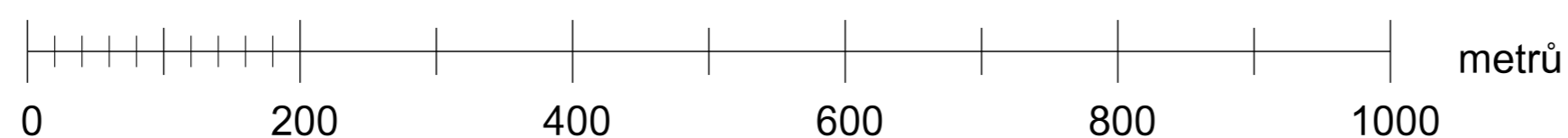
zelená infrastruktura

zelená infrastruktura - změna z předkupního práva na vyvlastnění

Veřejně prospěšná opatření

snížování nebezpečí v území

plochy pro ÚSES



C3. Výkres veřejně prospěšných staveb, opatření a asanací - zobrazení věcných změn

KADLEC K.K. NUSLE, spol. s r.o.			
Chaberská 3, 182 00 Praha 8 Telefon: 284 680 740, 603 440 989 e-mail: posta@kadleck.cz www.kadleck.cz			
Projekant:	Osobny projektant:	Grafická zpracování:	
Ing. arch. Daniela Blinderová		Štěpán Klumpar	
Pořizovatel:	Schvalovací orgán:	Číslo směrnice:	
Obecní úřad Otovice, smluvně zastoupený Bc. Jaromírem Trnkem	Zastupitelstvo obce Otovice	553/24	
Akce:	Datum:		Výkres č.:
ZMĚNA Č. 4 ÚZEMNÍHO PLÁNU OTOVICE Návrh Změny ÚP	4. 2026		C3.
Název výkresu:	Mřížko:	Kopie č.:	
Výkres veřejně prospěšných staveb, opatření a asanací - zobrazení věcných změn	1 : 5000		